
Geh-, Rad- und Schulwegeplan für die Grundschule Engen






gültig ab 14.09.2020

1. Bus

Viele Schüler benutzen die Busse für ihren Schulweg. Die Bushaltestelle befindet sich direkt bei der Grundschule. Von dort aus müssen die Schüler keine öffentliche Straße überqueren.

2. Zug










Einige Schüler kommen mit dem Zug am Bahnhof Engen an. Für den Fußweg vom Bahnhof zur Schule wird folgende Strecke empfohlen:


Bahnhofstraße nach rechts gehen bis zum Fußgängerüberweg bei der Sparkasse  . Dort die Bahnhofstraße überqueren und den Sonnenbuck hinauf gehen bis zur Abzweigung nach links in den Deicherbuck. Vor dem Spielplatz rechts in die Distelstraße und dort über den Fußgängerüberweg   in die Richthofenstraße links abbiegen. An einer übersichtlichen Stelle die Straße überqueren  und auf dem gegenüberliegenden Gehweg zur Grundschule laufen. Dort überqueren sie die Sackgasse der Hohenstoffelstraße und kommen auf dem Schulhof an.












3. Auto









Einige Kinder werden von Angehörigen mit dem Auto gebracht. Diese werden gebeten, die Kinder auf dem geschotterten Parkplatz an der Skaterbahn aussteigen zu lassen. Von dort können die Kinder auf dem Gehweg entlang der Stadthalle zur Schule gelangen. Außerdem ist das Verkehrsaufkommen dann an der Richthofenstraße / Hohenstoffelstraße geringer und weniger gefährlich für Kinder, die zu Fuß kommen.







4. Zu Fuß / mit dem Fahrrad


Aus dem **Wohngebiet Ballenberg / Maierhalde** kommen die Schüler in der Ballenbergstraße zur Kreuzung Hegastraße, dort gibt es Fußgängerampeln   beim Lidl und die Bedarfsampel   beim Fuchsloch, um die Hegastraße  zu überqueren. Von dort geht man durch die Bahnunterführung bis zur Schillerstraße, dann links bis zum Fußgängerüberweg bei der Sparkasse  . Dort die Bahnhofstraße überqueren und den Sonnenbuck hinauf gehen bis zur Abzweigung nach links in den Deicherbuck. Vor dem Spielplatz rechts in die Distelstraße und dort über den Fußgängerüberweg   in die Richthofenstraße links abbiegen. An einer übersichtlichen Stelle






die Straße überqueren  und auf dem gegenüberliegenden Gehweg zur Grundschule laufen. Dort überqueren sie die Sackgasse der Hohenstoffelstraße und kommen auf dem Schulhof an.





Aus dem **Wohngebiet Hugenberg** kommen die Schüler entlang der Ludwig-Finckh- Str. in die Hewenstraße. Auf dem Weg zur evangelischen Kirche müssen sie die Einfahrt zum Krankenhaus  und die kleine Sackgasse überqueren. An der evangelischen Kirche biegen sie rechts in die Ballenbergstraße. Beim Lidl überqueren sie an der Fußgängerampel  die Ballenbergstraße und gehen an der Hegastraße entlang an die Bedarfsampel  beim Fuchsloch, um die Hegastraße zu überqueren . Von dort geht man durch die Bahnunterführung bis zur Schillerstraße, dann links bis zum Fußgängerüberweg bei der Sparkasse . Dort die Bahnhofstraße überqueren und den Sonnenbuck hinauf gehen bis zur Abzweigung nach links in den Deicherbuck. Vor dem Spielplatz rechts in die Distelstraße und dort über den Fußgängerüberweg  in die Richthofenstraße links abbiegen. An einer übersichtlichen Stelle die Straße überqueren  und auf dem gegenüberliegenden Gehweg zur Grundschule laufen. Dort überqueren sie die Sackgasse der Hohenstoffelstraße und kommen auf dem Schulhof an.





Eine kürzere Variante für das **Wohngebiet Hugenberg**, bei der aber kein Winterdienst besteht, ist folgende: Die Schüler gehen entlang der Goethestraße bis kurz vor dem Seminarhaus Engen. Dort nehmen sie den Pfad und die steile Treppe abwärts, an der Hospitalkirche vorbei zur Kapuzinerstube. Dort überqueren sie die Hegastraße an der Fußgängerampel . Sie gehen entlang der Schillerstraße, überqueren die Ballenbergstraße  bis zum Fußgängerüberweg bei der Sparkasse . Dort die Bahnhofstraße überqueren und den Sonnenbuck hinauf gehen bis zur Abzweigung nach links in den Deicherbuck. Vor dem Spielplatz rechts in die Distelstraße und dort über den Fußgängerüberweg  in die Richthofenstraße links abbiegen. An einer übersichtlichen Stelle die Straße überqueren  und auf dem gegenüberliegenden Gehweg zur Grundschule laufen. Dort überqueren sie die Sackgasse der Hohenstoffelstraße und kommen auf dem Schulhof an.





Aus dem **Wohngebiet Altdorf / Briele** kommen die Schüler zur Hegastraße von der Scheffelstraße, dort befindet sich eine Fußgängerampel , danach gehen sie durch die Fußgängerunterführung „Fuchsloch“ und gelangen in die Bahnhofstraße, dann links bis zum Fußgängerüberweg bei der Sparkasse . Dort die Bahnhofstraße überqueren und den Sonnenbuck hinauf gehen bis zur Abzweigung nach links in den Deicherbuck. Vor dem Spielplatz rechts in die Distelstraße und dort über den Fußgängerüberweg  in die Richthofenstraße links

abbiegen. An einer übersichtlichen Stelle die Straße überqueren  und auf dem gegenüberliegenden Gehweg zur Grundschule laufen. Dort überqueren sie die Sackgasse der Hohenstoffelstraße und kommen auf dem Schulhof an.

Aus dem **Wohngebiet „Kesslerhalde“** gelangen die Schüler über die „Eselsbrücke“ zur Aacher Straße, dort müssen sie die Schützenstraße überqueren . Danach benutzen sie die Fußgängerampel an der Aacher Straße um diese zu überqueren  . Danach gehen sie auf dem Gehweg der Hohenstoffelstraße weiter, überqueren die Boelkestraße  und laufen die Hohenstoffelstraße entlang weiter, überqueren die Richthofenstraße . Dort überqueren sie die Sackgasse der Hohenstoffelstraße und kommen auf dem Schulhof an.

Aus dem **Wohngebiet „Scheurenbohl“** gelangen die Schüler zur Aacher Straße, benutzen die Fußgängerampel an der Aacher Straße   um diese zu überqueren. Danach gehen sie auf dem Gehweg der Hohenstoffelstraße weiter, überqueren die Boelkestraße  und laufen die Hohenstoffelstraße entlang weiter, überqueren die Richthofenstraße . Dort überqueren sie die Sackgasse der Hohenstoffelstraße und kommen auf dem Schulhof an.

Aus dem **Bereich der Kernstadt** gelangen die Schüler zum alten Stadtgarten und gehen bis zur Abzweigung nach links und überqueren den Sonnenbuck um den Deicherbuck bergab zu gehen. Vor dem Spielplatz rechts in die Distelstraße und dort über den Fußgängerüberweg   in die Richthofenstraße links abbiegen. An einer übersichtlichen Stelle  die Straße überqueren und auf dem gegenüberliegenden Gehweg zur Grundschule laufen.  Dort überqueren sie die Sackgasse der Hohenstoffelstraße und kommen auf dem Schulhof an.

Aus den **Wohngebieten „Vögtleshalde“ und „Baumgarten“** gelangen die Schüler durch den Stadtgarten am Spielplatz linkerhand vorbei über die Brücke zum Kindergarten St. Martin. Dort halten sie sich links und überqueren den Maxenbuck  und gehen bergauf bis zum alten Stadtgarten. Dort überqueren sie die Vorstadt und gehen bis zur Abzweigung nach links und überqueren den Sonnenbuck um den Deicherbuck bergab zu gehen. Vor dem Spielplatz rechts in die Distelstraße und dort über den Fußgängerüberweg   in die Richthofenstraße links abbiegen. An einer übersichtlichen Stelle die Straße überqueren  und auf dem gegenüberliegenden Gehweg zur Grundschule laufen. Dort überqueren sie die Sackgasse der Hohenstoffelstraße und kommen auf dem Schulhof an.